

## 海事處佈告第 237 / 2022 號

(航海警告及相關信息)

### 將軍澳交匯處和將軍澳跨灣大橋的淨空高度

橫跨將軍澳海域興建的將軍澳交匯處（交匯處）和與其連接的將軍澳跨灣大橋（跨灣大橋）已經竣工。

2. 船東、船長和船隻負責人在交匯處和跨灣大橋下駛過，或在以下第 3 和第 4 段所列的水域航行時，應確保其船隻的最高點不超過相關的淨空高度。

3. 船東、船長和船隻負責人在緊鄰交匯處的水域範圍內駕駛航行時，務須極為謹慎。該等範圍以連接下列(A)至(M)坐標（WGS 84 基準）的直線標示：

(A)	22° 17.822' N	114° 15.215' E
(B)	22° 17.792' N	114° 15.260' E
(C)	22° 17.793' N	114° 15.287' E
(D)	22° 17.826' N	114° 15.314' E
(E)	22° 17.828' N	114° 15.368' E
(F)	22° 17.731' N	114° 15.433' E
(G)	22° 17.713' N	114° 15.467' E
(H)	22° 17.664' N	114° 15.442' E
(I)	22° 17.683' N	114° 15.387' E
(J)	22° 17.751' N	114° 15.234' E
(K)	22° 17.783' N	114° 15.195' E
(L)	22° 17.717' N	114° 15.414' E
(M)	22° 17.713' N	114° 15.403' E

4. 船東、船長和船隻負責人在緊鄰跨灣大橋的水域範圍內駕駛航行時，務須極為謹慎。該等範圍以連接下列(N)至(Z)坐標（WGS 84 基準）的直線標示：

(N)	22° 17.713' N	114° 15.467' E
(O)	22° 17.649' N	114° 15.620' E
(P)	22° 17.601' N	114° 15.734' E
(Q)	22° 17.570' N	114° 15.821' E
(R)	22° 17.551' N	114° 15.942' E

(S)	22° 17.550' N	114° 16.003' E
(T)	22° 17.513' N	114° 16.003' E
(U)	22° 17.496' N	114° 16.002' E
(V)	22° 17.497' N	114° 15.939' E
(W)	22° 17.518' N	114° 15.804' E
(X)	22° 17.552' N	114° 15.710' E
(Y)	22° 17.599' N	114° 15.596' E
(Z)	22° 17.664' N	114° 15.442' E

5. 本佈告的附件 **A**、**B** 和 **C** 分別載有標示交匯處和跨灣大橋布局，以及交匯處高架道路和跨灣大橋各別淨空高度的示意圖。

海事處處長袁小惠

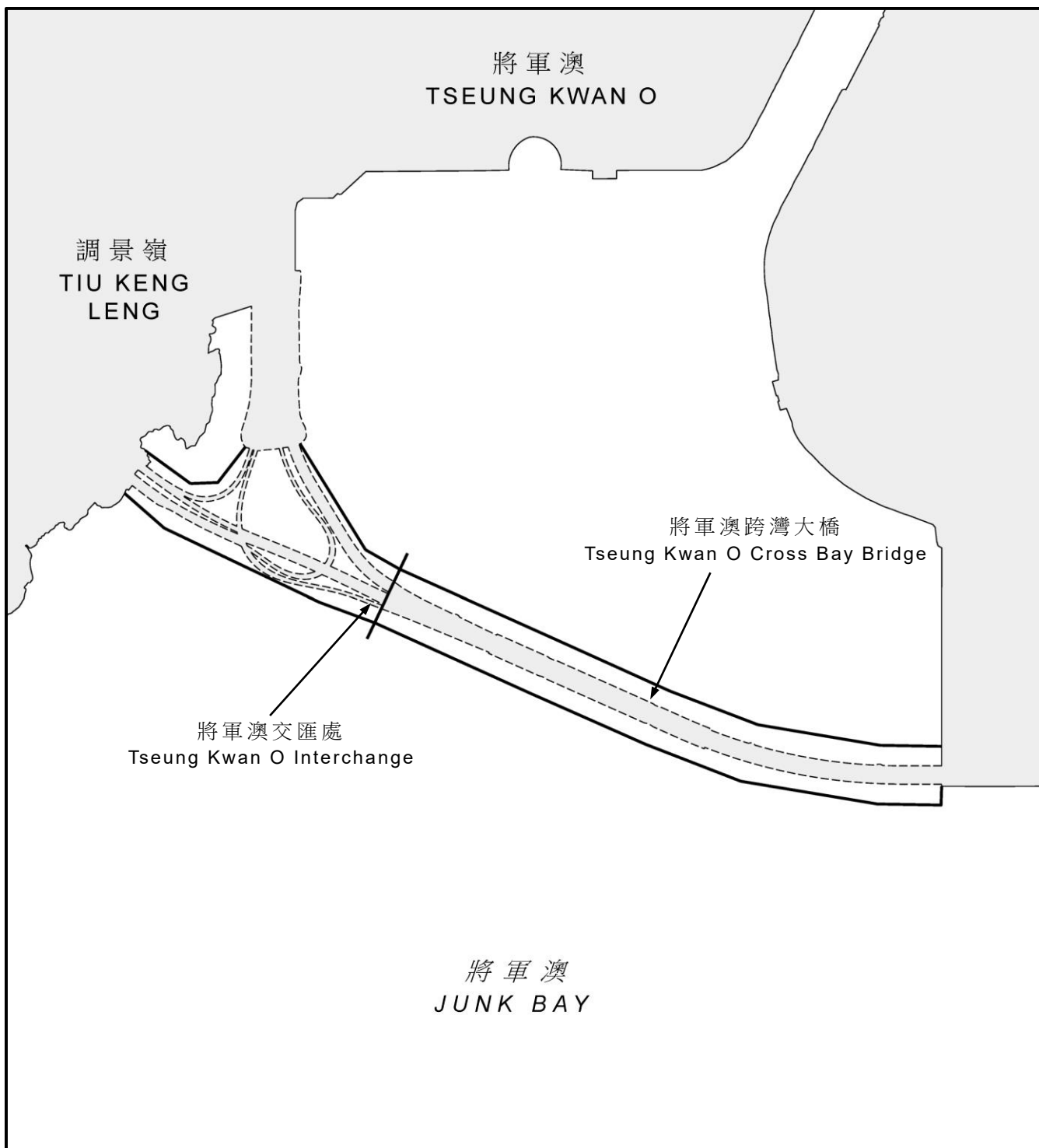
香港特別行政區政府海事處

2022 年 11 月 16 日

檔號：L/M No. 63/22 in MD-PD&PS-F01-075-01A-001A-P039

海事處佈告第 237 / 2022 號附圖

Drawing Attached to Marine Department Notice No. 237/2022

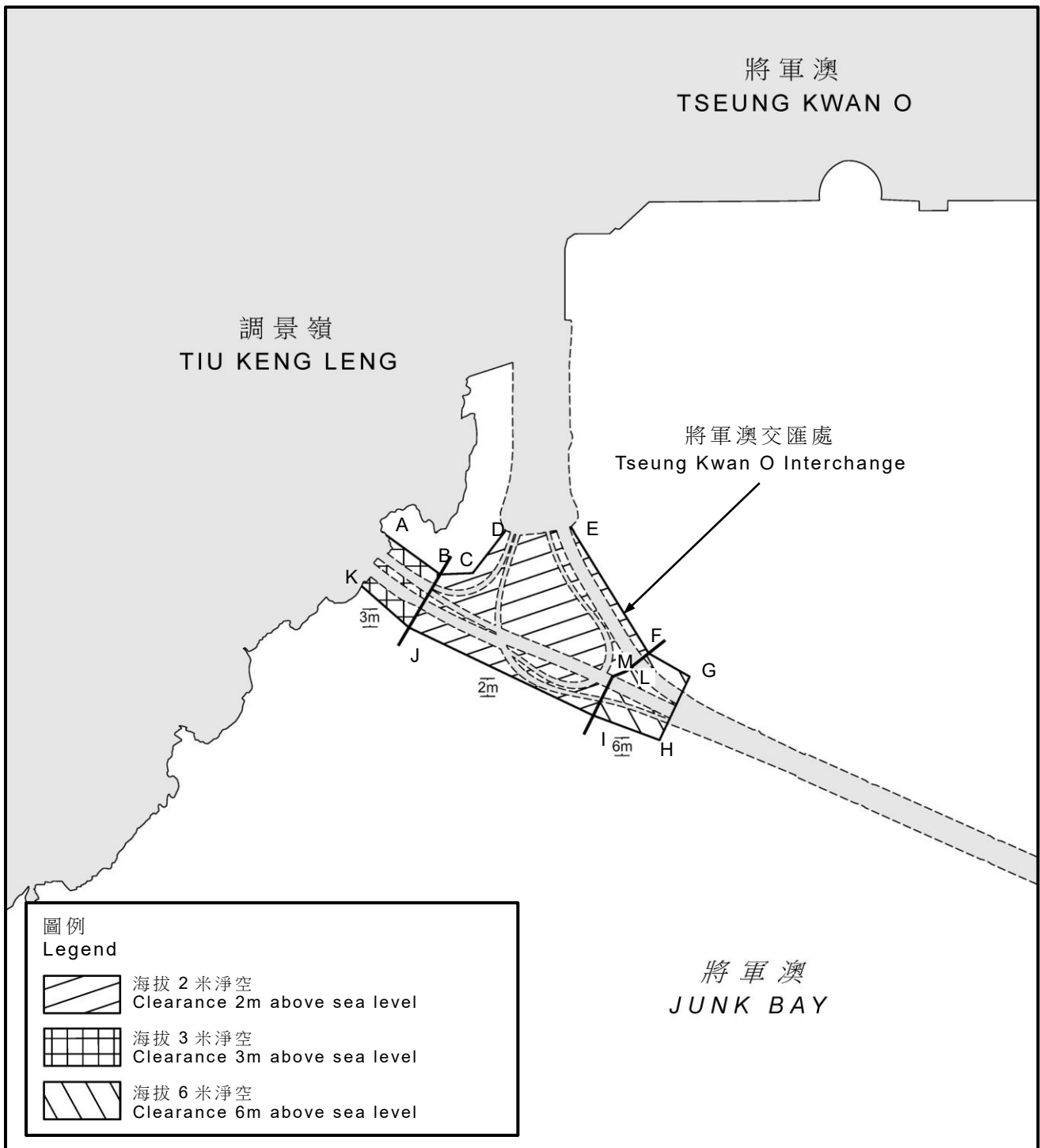


不宜作航行用途

NOT TO BE USED FOR NAVIGATION

海事處佈告第 237 / 2022 號附圖

Drawing Attached to Marine Department Notice No. 237/2022

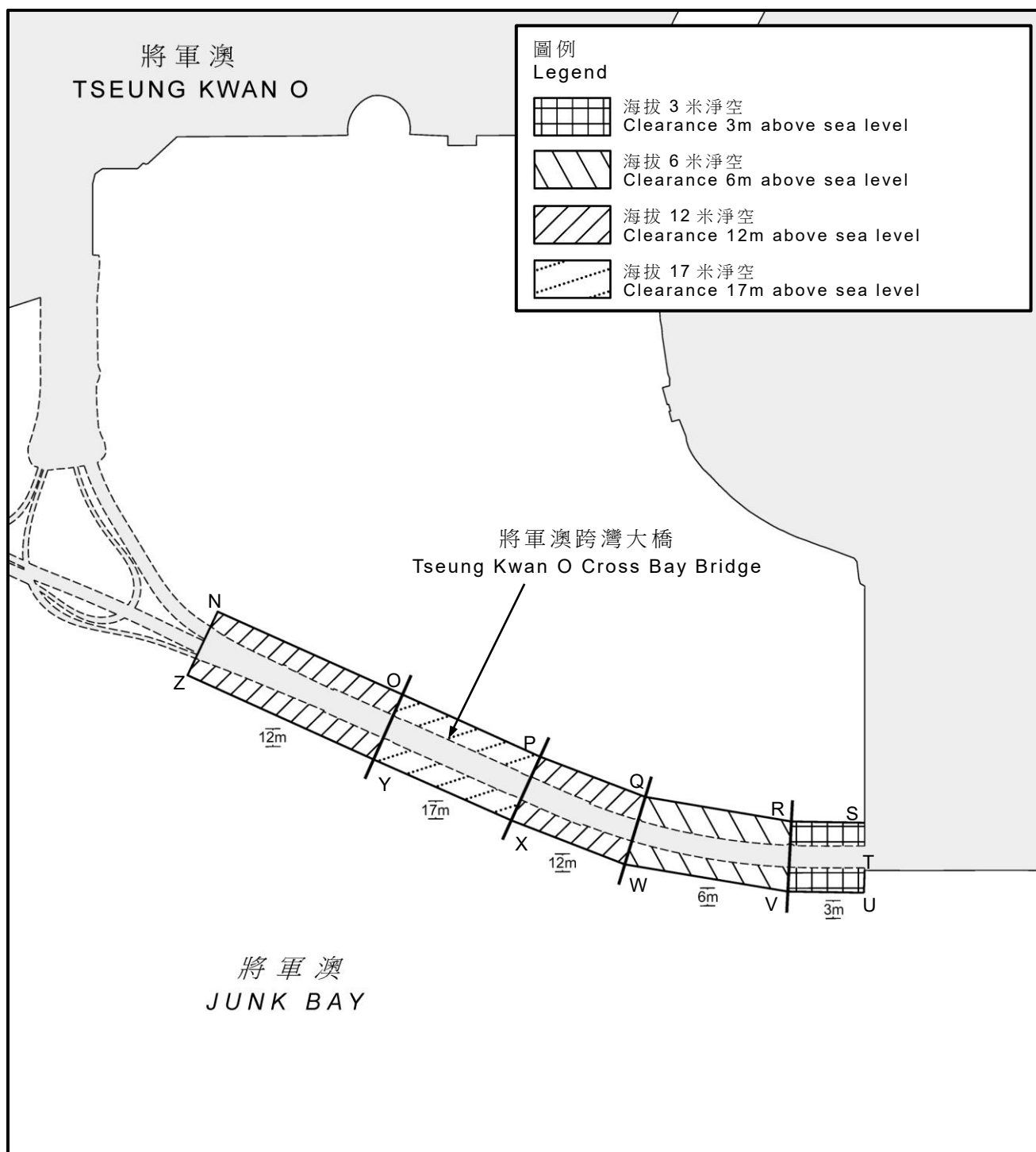


不宜作航行用途

NOT TO BE USED FOR NAVIGATION

# 海事處佈告第 237 / 2022 號附圖

## Drawing Attached to Marine Department Notice No. 237/2022



不宜作航行用途

NOT TO BE USED FOR NAVIGATION