

海事處佈告 2015 年第 128 號

(設置、撤銷和更改輔航設備、航道、錨地及其他港口設施)

西貢和大埔設置標誌浮泡

24 個標誌浮泡已在六個珊瑚區（橋咀洲東、橋咀洲西、牛尾洲、沙塘口山、南果洲和赤洲）放置，以標示珊瑚區朝海的一邊，並提醒船隻使用者避免在標誌浮泡以內水域拋錨。該等浮泡的位置如下：

<u>珊瑚區</u>	<u>坐標 (WGS 84 基準)</u>	
橋咀洲東	22° 22.004N	114° 17.866E
	22° 21.936N	114° 17.939E
	22° 21.847N	114° 17.913E
	22° 21.808N	114° 17.843E
橋咀洲西	22° 21.849N	114° 17.357E
	22° 21.803N	114° 17.421E
	22° 21.741N	114° 17.499E
	22° 21.644N	114° 17.504E
牛尾洲	22° 19.817N	114° 17.558E
	22° 19.771N	114° 17.523E
	22° 19.723N	114° 17.517E
	22° 19.675N	114° 17.510E
沙塘口山	22° 19.480N	114° 21.205E
	22° 19.508N	114° 21.215E
	22° 19.555N	114° 21.236E
	22° 19.608N	114° 21.255E
南果洲	22° 15.519N	114° 20.891E
	22° 15.542N	114° 20.923E
	22° 15.522N	114° 20.983E
	22° 15.532N	114° 21.031E

赤洲	22° 30.221N	114° 21.377E
	22° 30.163N	114° 21.369E
	22° 30.095N	114° 21.359E
	22° 30.053N	114° 21.290E

2. 標誌浮泡詳情如下：

類 型：三面塑膠三角金字塔

顏 色：黃色

側面標有的文字：**珊瑚區**

請勿在此浮標以內水域拋錨

請勿繫泊

3. 凡在附近水域航行的船隻，務須謹慎駕駛，並避免在該等區域拋錨。

4. 本佈告附有該六個區域的位置和浮標概位示意圖。

海事處處長鄭美施

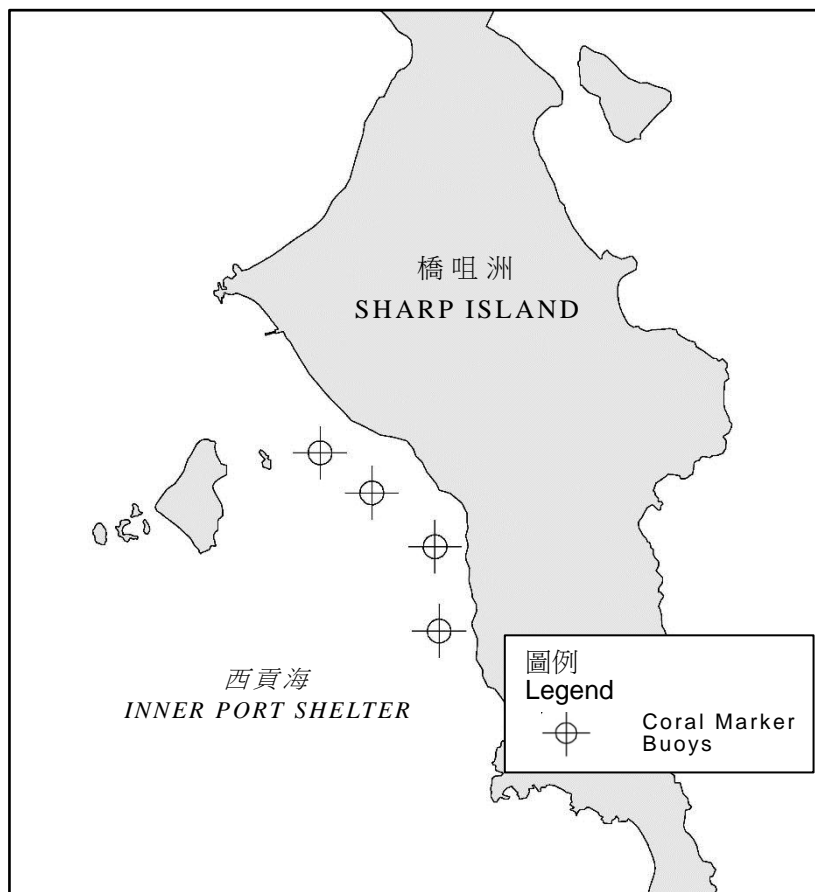
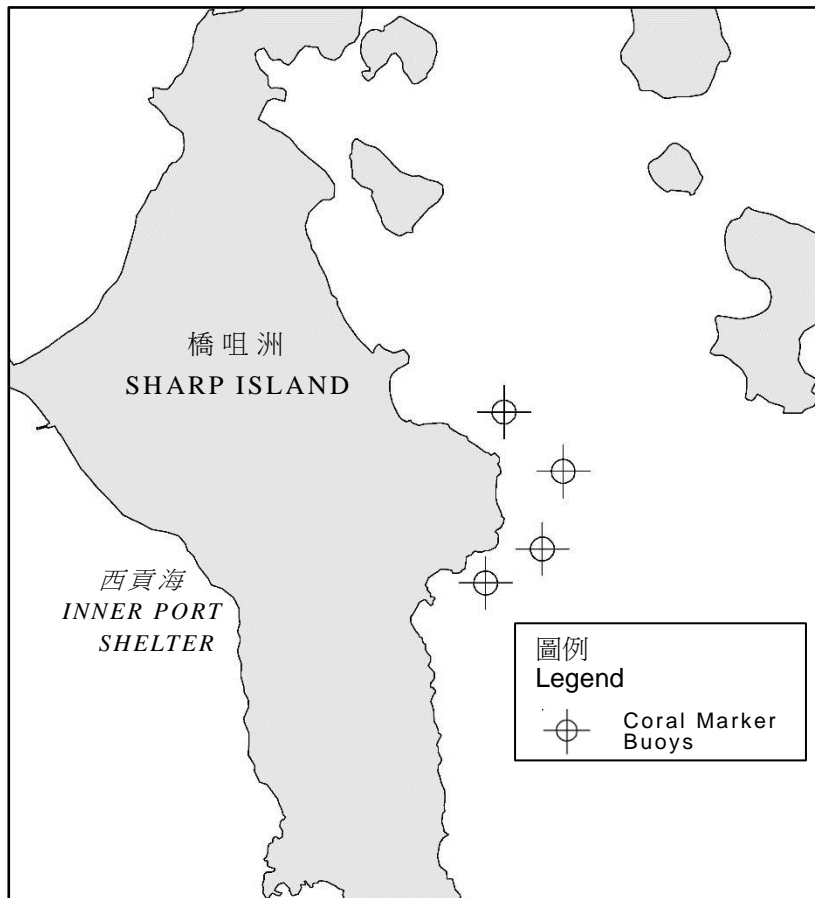
香港特別行政區政府海事處

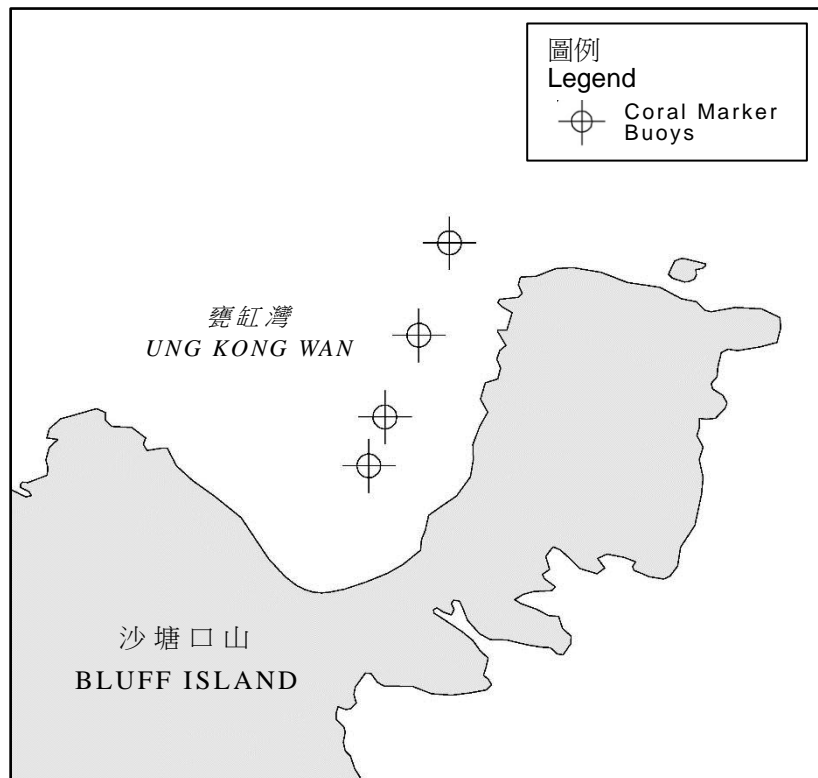
2015年9月24日

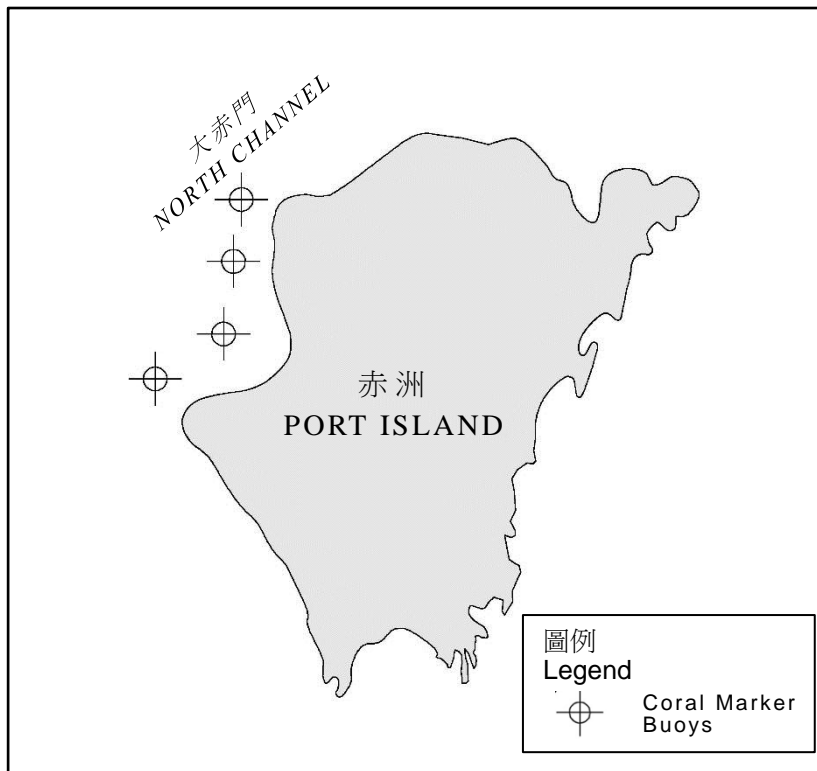
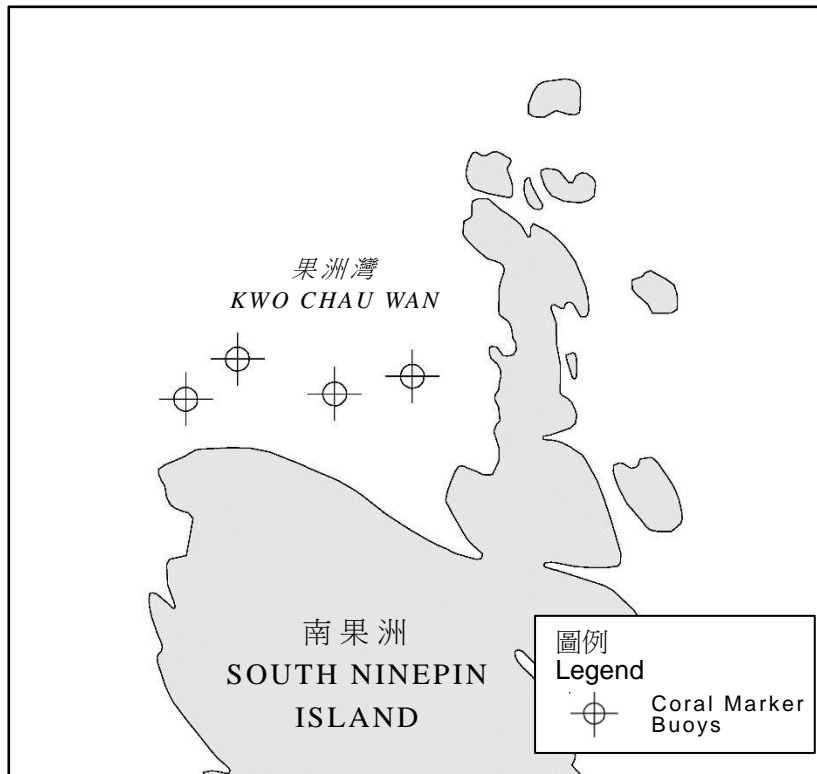
檔號：L/M No. 84/15 in PA/S/909/75/21

海事處佈告 2015 年第 128 號附圖

Drawing Attached to Marine Department Notice No. 128 of 2015







不宜作航行用途
NOT TO BE USED FOR NAVIGATION